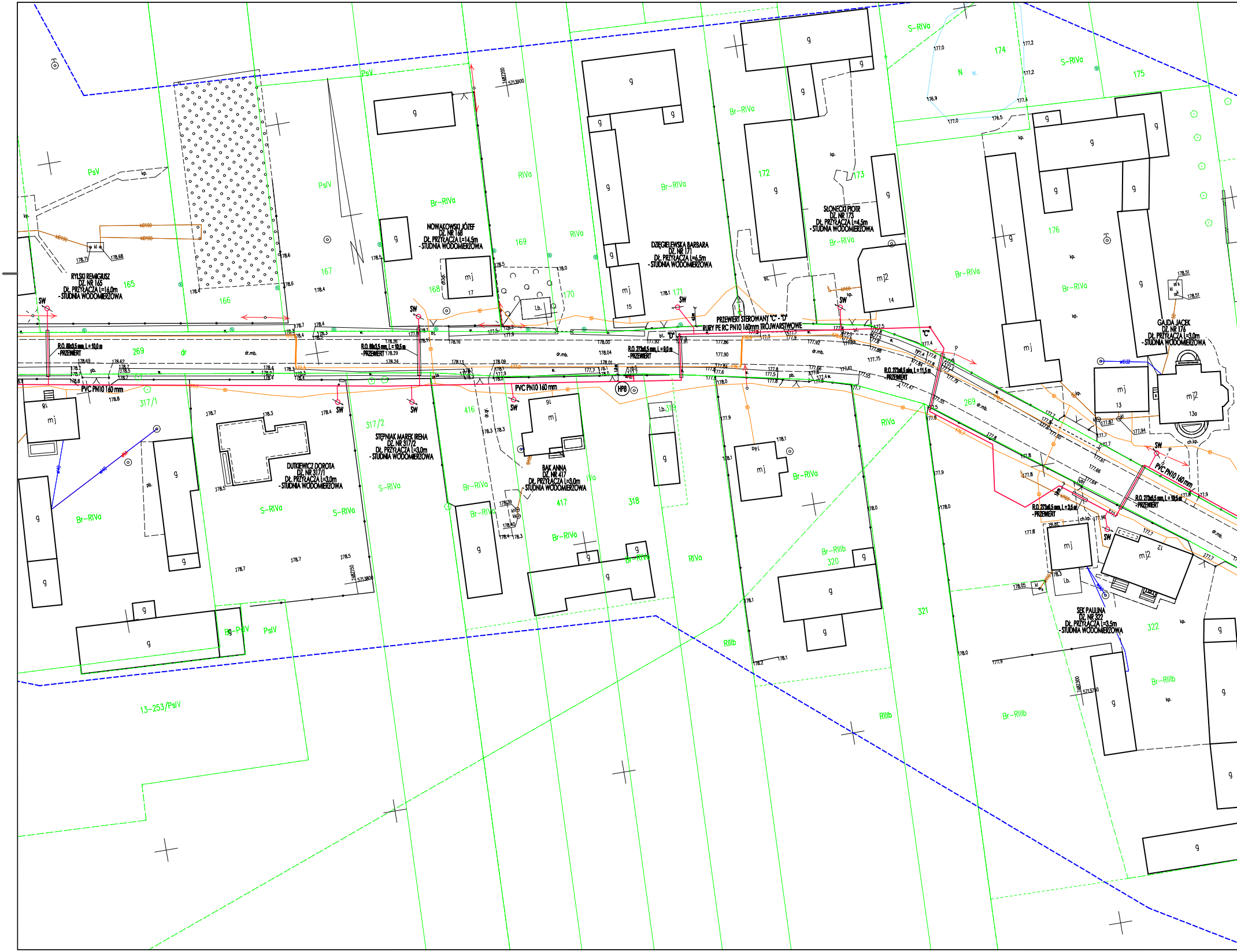
RYLSKI REMIGIUSZ
DZ. NR 165
DŁ. PRZYŁĄCZA L=16,0m
- STUDNIA WODOMIERZOWA
NOWAKOWSKI JÓZEF
DZ. NR 168
DŁ. PRZYŁĄCZA L=14,5m
- STUDNIA WODOMIERZOWA
DZIĘGIELEWSKA BARBARA
DZ. NR 171
DŁ. PRZYŁĄCZA L=6,5m
- STUDNIA WODOMIERZOWA
SŁONECKI PIOTR
DZ. NR 173
DŁ. PRZYŁĄCZA L=4,5m
- STUDNIA WODOMIERZOWA
GAJDA JACEK
DZ. NR 176
DŁ. PRZYŁĄCZA L=3,0m
- STUDNIA WODOMIERZOWA
DUTKIEWICZ DOROTA
DZ. NR 317/1
DŁ. PRZYŁĄCZA L=3,0m
- STUDNIA WODOMIERZOWA
STĘPNIAK MAREK IRENA
DZ. NR 317/2
DŁ. PRZYŁĄCZA L=3,0m
- STUDNIA WODOMIERZOWA
BAK ANNA
DZ. NR 417
DŁ. PRZYŁĄCZA L=3,0m
- STUDNIA WODOMIERZOWA
SEK PAULINA
DZ. NR 322
DŁ. PRZYŁĄCZA L=3,5m
- STUDNIA WODOMIERZOWA
PRZEWIERT STEROWANY "C" - "D"
RURY PE RC PN10 160mm TRÓJWARSTWOWE
R.O. 89x3,5 mm, L = 10,0 m
- PRZEWIERT
R.O. 89x3,5 mm, L = 10,5 m
- PRZEWIERT
R.O. 273x6,5 mm, L = 9,0 m
- PRZEWIERT
R.O. 273x6,5 mm, L = 11,5 m
- PRZEWIERT
R.O. 273x6,5 mm, L = 3,5 m
- PRZEWIERT
R.O. 273x6,5 mm, L = 10,5 m
- PRZEWIERT
PVC PN10 160 mm
PVC PN10 160 mm
PVC PN10 160 mm
"C"
"D"
HP8
SW
269
dr
dr.mb.
165
166
167
168
169
170
171
172
173
174
175
176
317/1
317/2
416
417
318
319
320
321
322
13-253/PsIV
PsV
PsIV
RIVa
Br-RIVa
S-RIVa
S-RIVa
RIIIb
Br-RIIIb
N
kp.
pb.
bt.
i.b.
ch.kp.
dr.g.
kD100
kl160
wD32
g
mj
mj2
17
15
14
13
13a
12
16
18
7487200
5713900
7487150
5713800
7487300
5713750
178.71
178.68
178.6
178.5
178.4
178.7
178.3
178.8
178.69
178.62
178.26
178.29
178.24
178.16
178.13
178.09
178.00
178.04
178.01
178.1
178.0
177.9
177.92
177.91
177.86
177.90
177.84
177.88
177.75
177.66
177.61
177.55
177.47
177.79
177.7
177.8
177.87
177.94
177.96
178.51
178.39
178.40
178.05
177.64
177.60

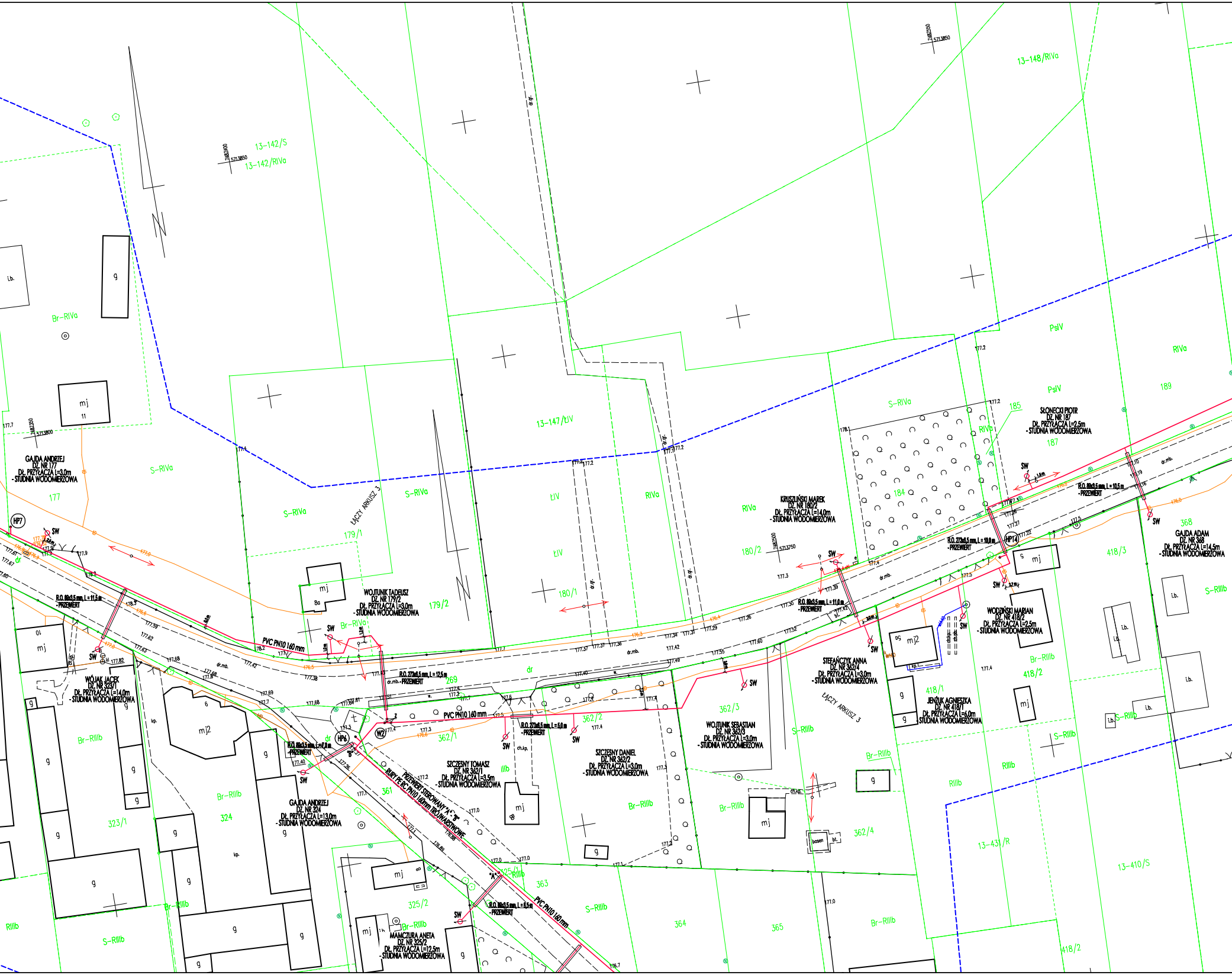
13-142/S
13-142/RIVa
13-148/RIVa
13-147/ŁIV
Br-RIVa
S-RIVa
177
GAJDA ANDRZEJ
DZ. NR 177
DŁ. PRZYŁĄCZA L=3,0m
- STUDNIA WODOMIERZOWA
ŁĄCZY ARKUSZ 3
179/1
179/2
WOJTUNIK TADEUSZ
DZ. NR 179/2
DŁ. PRZYŁĄCZA L=3,0m
- STUDNIA WODOMIERZOWA
HP7
SW
R.O. 89x3,5 mm, L = 11,5 m
- PRZEWIERT
PVC PN10 160 mm
WÓJAK JACEK
DZ. NR 323/1
DŁ. PRZYŁĄCZA L=14,0m
- STUDNIA WODOMIERZOWA
323/1
324
Br-RIIIb
S-RIIIb
RIIIb
mj
mj2
g
dr
dr.mb.
180/1
180/2
ŁIV
RIVa
PsIV
R.O. 273x6,5 mm, L = 12,5 m
- PRZEWIERT
269
HP6
W2
R.O. 89x3,5 mm, L = 7,0 m
- PRZEWIERT
"A"
"B"
PRZEWIERT STEROWANY "A" - "B"
RURY PE RC PN10 160mm TRÓJWARSTWOWE
GAJDA ANDRZEJ
DZ. NR 324
DŁ. PRZYŁĄCZA L=13,0m
- STUDNIA WODOMIERZOWA
361
362/1
SZCZESNY TOMASZ
DZ. NR 362/1
DŁ. PRZYŁĄCZA L=3,5m
- STUDNIA WODOMIERZOWA
R.O. 273x6,5 mm, L = 5,0 m
- PRZEWIERT
362/2
SZCZESNY DANIEL
DZ. NR 362/2
DŁ. PRZYŁĄCZA L=3,0m
- STUDNIA WODOMIERZOWA
362/3
WOJTUNIK SEBASTIAN
DZ. NR 362/3
DŁ. PRZYŁĄCZA L=3,0m
- STUDNIA WODOMIERZOWA
325/1
325/2
MAMCZURA ANETA
DZ. NR 325/2
DŁ. PRZYŁĄCZA L=12,5m
- STUDNIA WODOMIERZOWA
R.O. 89x3,5 mm, L = 8,5 m
- PRZEWIERT
363
364
365
184
185
187
189
KRUSZLIŃSKI MAREK
DZ. NR 180/2
DŁ. PRZYŁĄCZA L=14,0m
- STUDNIA WODOMIERZOWA
R.O. 89x3,5 mm, L = 11,0 m
- PRZEWIERT
R.O. 273x6,5 mm, L = 10,0 m
- PRZEWIERT
HP14
SŁONECKI PIOTR
DZ. NR 187
DŁ. PRZYŁĄCZA L=2,5m
- STUDNIA WODOMIERZOWA
R.O. 89x3,5 mm, L = 10,5 m
- PRZEWIERT
368
GAJDA ADAM
DZ. NR 368
DŁ. PRZYŁĄCZA L=14,5m
- STUDNIA WODOMIERZOWA
STEFAŃCZYK ANNA
DZ. NR 362/4
DŁ. PRZYŁĄCZA L=3,0m
- STUDNIA WODOMIERZOWA
362/4
WODZIŃSKI MARIAN
DZ. NR 418/2
DŁ. PRZYŁĄCZA L=2,5m
- STUDNIA WODOMIERZOWA
418/1
418/2
418/3
JENŻUK AGNIESZKA
DZ. NR 418/1
DŁ. PRZYŁĄCZA L=6,0m
STUDNIA WODOMIERZOWA
13-431/R
13-410/S
i.b.
basen
ch.kp.
kp.
dr.g.

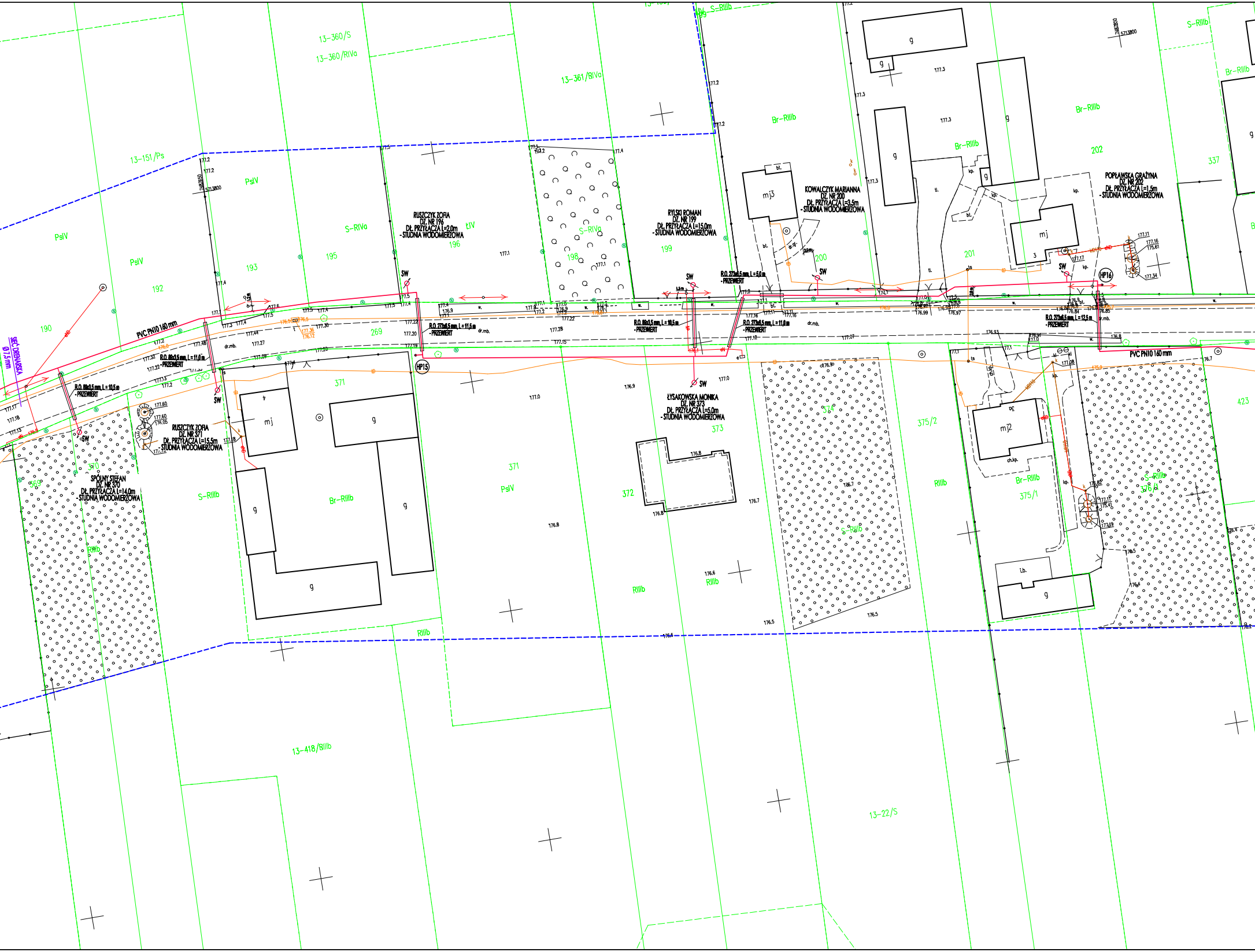
13-360/S
13-360/RIVa
13-361/RIVa
13-151/Ps
S-RIIIb
Br-RIIIb
PsIV
S-RIVa
ŁIV
190
192
193
195
196
198
199
200
201
202
337
269
369
370
371
372
373
374
375/2
375/1
376/1
423
RIIIb
13-418/RIIIb
13-22/S
RUSZCZYK ZOFIA
DZ. NR 196
DŁ. PRZYŁĄCZA L=2,0m
- STUDNIA WODOMIERZOWA
RYLSKI ROMAN
DZ. NR 199
DŁ. PRZYŁĄCZA L=15,0m
- STUDNIA WODOMIERZOWA
KOWALCZYK MARIANNA
DZ. NR 200
DŁ. PRZYŁĄCZA L=3,5m
- STUDNIA WODOMIERZOWA
POPŁAWSKA GRAŻYNA
DZ. NR 202
DŁ. PRZYŁĄCZA L=1,5m
- STUDNIA WODOMIERZOWA
RUSZCZYK ZOFIA
DZ. NR 371
DŁ. PRZYŁĄCZA L=15,5m
- STUDNIA WODOMIERZOWA
SPÓLNY STEFAN
DZ. NR 370
DŁ. PRZYŁĄCZA L=14,0m
- STUDNIA WODOMIERZOWA
ŁYSAKOWSKA MONIKA
DZ. NR 373
DŁ. PRZYŁĄCZA L=5,0m
- STUDNIA WODOMIERZOWA
PVC PN10 160 mm
SIEĆ DRENARSKA
Ø7,5 mm
R.O. 89x3,5 mm, L = 10,5 m
- PRZEWIERT
R.O. 89x3,5 mm, L = 11,0 m
- PRZEWIERT
R.O. 273x6,5 mm, L = 11,5 m
- PRZEWIERT
R.O. 89x3,5 mm, L = 10,5 m
- PRZEWIERT
R.O. 273x6,5 mm, L = 5,0 m
- PRZEWIERT
R.O. 273x6,5 mm, L = 11,0 m
- PRZEWIERT
R.O. 273x6,5 mm, L = 12,5 m
- PRZEWIERT
HP15
HP16
SW
dr.mb.
w.
mj
mj2
mj3
g
bt.
kp.
ch.kp.
t.b.
tl.
dr.gr.
ts
7487650
5713800

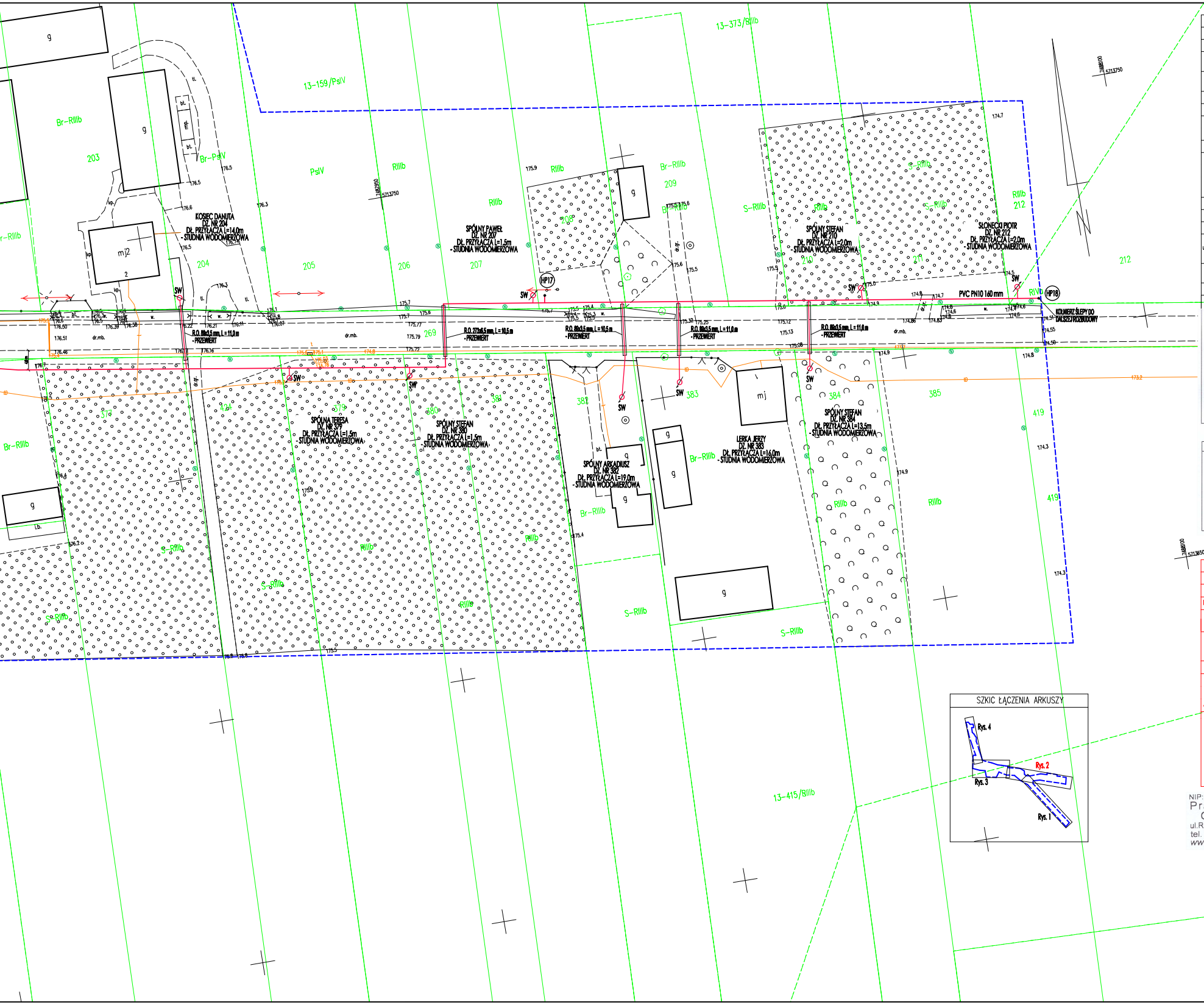
g
Br-RIIIb
203
Br-PsIV
mj2
2
KOSIEC DANUTA
DZ. NR 204
DŁ. PRZYŁĄCZA L=14,0m
- STUDNIA WODOMIERZOWA
204
205
206
207
PsIV
RIIIb
13-159/PsIV
13-373/RIIIb
SPÓLNY PAWEŁ
DZ. NR 207
DŁ. PRZYŁĄCZA L=1,5m
- STUDNIA WODOMIERZOWA
208
209
Br-RIIIb
S-RIIIb
SPÓLNY STEFAN
DZ. NR 210
DŁ. PRZYŁĄCZA L=2,0m
- STUDNIA WODOMIERZOWA
210
211
SŁONECKI PIOTR
DZ. NR 212
DŁ. PRZYŁĄCZA L=2,0m
- STUDNIA WODOMIERZOWA
212
HP17
HP18
SW
PVC PN10 160 mm
KOŁNIERZ ŚLEPY DO DALSZEJ ROZBUDOWY
R.O. 89x3,5 mm, L = 11,0 m - PRZEWIERT
R.O. 273x6,5 mm, L = 10,5 m - PRZEWIERT
R.O. 89x3,5 mm, L = 10,5 m - PRZEWIERT
R.O. 89x3,5 mm, L = 11,0 m - PRZEWIERT
R.O. 89x3,5 mm, L = 11,0 m - PRZEWIERT
269
dr.mb.
377
424
379
380
381
382
383
384
385
419
SPÓLNA TERESA
DZ. NR 379
DŁ. PRZYŁĄCZA L=1,5m
- STUDNIA WODOMIERZOWA
SPÓLNY STEFAN
DZ. NR 380
DŁ. PRZYŁĄCZA L=1,5m
- STUDNIA WODOMIERZOWA
SPÓLNY ARKADIUSZ
DZ. NR 382
DŁ. PRZYŁĄCZA L=19,0m
- STUDNIA WODOMIERZOWA
LERKA JERZY
DZ. NR 383
DŁ. PRZYŁĄCZA L=16,0m
- STUDNIA WODOMIERZOWA
SPÓLNY STEFAN
DZ. NR 384
DŁ. PRZYŁĄCZA L=13,5m
- STUDNIA WODOMIERZOWA
Br-RIIIb
S-RIIIb
13-415/RIIIb
SZKIC ŁĄCZENIA ARKUSZY
Rys. 4
Rys. 2
Rys. 3
Rys. 1

MAPA DO CELÓW PROJEKTOWYCH

Arkusz ~~3~~ (4)

skala 1 : 500

Obiekt		Ratoszyn, działka: 32, 269, 361, 279, 302, 29 Bukówno, działka 92
Obręb		140103_2.0013 RATOSZYN 140103_2.0003 Bukówno
Gmina		140103_2 Radzanów
Powiat		białobrzeski
Układ współrzędnych	prostokątnych płaskich (X,Y)	Pl-2000
	wysokościowy (H)	PL-EVRF2007-NH
Identyfikator zgłoszenia pracy geodezyjnej		GK.6640.995.2020
Godło		7.158.19.02.4.1, 7.158.19.02.4.3, 7.158.19.08.1.4, 7.158.19.08.2.1, 7.158.19.02.4.4, 7.158.19.07.2.1, 7.158.19.08.2.3, 7.158.19.08.3.1, 7.158.19.07.2.2, 7.158.19.07.2.3, 7.158.19.08.3.2, 7.158.19.08.3.4, 7.158.19.07.2.4, 7.158.19.08.1.1, 7.158.19.08.4.3, 7.158.19.13.2.1, 7.158.19.08.1.3, 7.158.19.08.1.2,
Geodezyjny układ odniesienia		PL-ETRF2000
Treść mapy aktualna na dzień (data pomiaru)		01-12-2020 r.
Granica obszaru aktualizacji mapy		- - - - - - - -
Grunty obciążone służebnościami gruntowymi, w granicach projektowanej inwestycji budowlanej ujawnione w księgach wieczystych, mające wpływ na zagospodarowanie gruntów zlokalizowanych w granicach projektowanych inwsetycji		nie badano
Nie wyklucza się istnienia w terenie urządzeń podziemnych, dla których brak było informacji branżowych i nie zostały odnalezione w terenie w czasie powykonawczej inwentaryzacji geodezyjnej.		
Miejscowość i data sporządzenia		Białobrzegi. dn. 16.12.2020 r.

Wykonawca:	Sporządził:
Pracownia Geodezyjna GEOLEX Sp. z o.o. ul. Rzemieślnicza 26, 26-800 Białobrzegi tel: 721-856-655 biuro@geolex.eu NIP: 798-147-65-78 REGON: 146306591 KRS: 0000438190	Pracownia Geodezyjna GEOLEX Sp. z o.o. Geodeta Jarosław Chydziński 26-800 Białobrzegi ul. Rzemieślnicza 26 Sprawdził: GEODETA UPRAWNIONY Tadeusz Kacprzak ul. Rzemieślnicza 35/38 26-800 Białobrzegi Upr. Zaw. Nr 1688 tel. 721 856 655 biuro@geolex.eu

LEGENDA	
Ⓝ	Oznaczenie odcinka granicy, dla którego co najmniej jeden (lub dwa) z dwóch punktów granicznych go tworzących nie spełnia standardów dokładnościowych położenia punktów granicznych względem osnowy. Oznaczenie takie jest informacją, że błąd położenia punktu graniczego względem osnowy zawiera się w przedziale od 0.31 m do 3.00 m i więcej. Błąd położenia punktów granicznych przekłada się bezpośrednio na błąd położenia odcinka granicy. Dane o przebiegu granic i punktach granicznych i ich dokładności pozyskano na podstawie zbiorów EGiB Starostwa Powiatowego (PZGiK) otrzymanego do zgłoszenia pracy geodezyjnej w wyniku, którego powstało ninejsza mapa do celów projektowych. Punkty graniczne nie zostały pozyskane z pomiaru poprzedzonego ustaleniem ich położenia na gruncie w trybie przepisów wydanych na podstawie art. 26 ust.2 lub w trybie przepisów art.39 ustawy Prawo Geodezyjne i Kartograficzne. Wymagane dokładności punktów graniczych określone są Rozporządzeniem MSWiA z dnia 9 listopada 2011 r. w sprawie standardów techniczych wykonywania geodezyjnych pomiarów sytuacyjno-wysokościowych (...).

OŚWIADCZENIE O UZYSKANIU POZYTYWNEGO WYNIKU WERYFIKACJI

Identyfikator zgłoszenia pracy geodezyjnej		
Nazwa Organu Służby Geodezyjnej i Kartograficznej		
Numer pod którym przyjęto dokumentację do zasobu		
Numer oraz data sporządzenia dokumentu potwierdzającego wynik pozytywnej weryfikacj	Numer	Data
Wykonawca prac geodezyjnych	Pracownia Geodezyjna GEOLEX Sp. z o.o ul. Rzemieślnicza 26, 26-800 Białobrzegi NIP 798-147-65-78, tel. 721-856-655	
Kierownik prac geodezyjnych	Tadeusz Kacprzak, uprawnienia numer: 1688 zakres: 1,2	
Oświadczam, że dokumentacja geodezyjna w ramach której powstał niniejszy dokument uzyskała pozytywny wynik weryfikacji. Oświadczenie jest równoważne z uwierzytelnieniem dokumentów opracowanych na podstawie wykonanych prac geodezyjnych przez Organ Służby Geodezyjnej i Kartograficznej. Jestem świadomy odpowiedzialności karnej za składanie fałszywych oświadczeń.		
Miejscowość, data i podpis wykonawcy prac geodezyjnych składającego oświadczenie	Białobrzegi, dnia	

NIP: 798-147-65-78 REGON: 146306591
Pracownia Geodezyjna
GEOLEX Sp. z o.o.
ul.Rzemieślnicza 26, 26-800 Białobrzegi
tel. 721-856-655 KRS: 0000438190
www.geolex.eu biuro@geolex.eu

STAROSTA BIAŁOBRZESKI
Plac Zygmunta Starego 9, 26-800 Białobrzegi
Poświadcza się, że niniejszy dokument został opracowany w wyniku prac geodezyjnych i kartograficznych, których rezultaty zawiera operat techniczny wpisany do ewidencji materiałów państwowego zasobu geodezyjnego i kartograficznego. Identyfikator ewidencyjny materiału zasobu – operatu technicznego: P.1401. 2020.1504
Data wpisania operatu technicznego do ewidencji materiałów zasobu: 2020-12-17
z up. STAROSTY
(podpis osoby reprezentującej)
Agata Sobieraj
STARSZY GEODETA
w Wydziale Geodezji, Kartografii, Katastru i Nieruchomości

Niniejsza dokumentacja projektowa była przedmiotem narady koordynacyjnej przeprowadzonej drogą elektroniczną/ w siedzibie Starostwa Powiatowego w Białobrzegach w dniu 05.LIS.2021
Znak sprawy ~~GPVI~~ GK.6630.69.2021
Podpis przewodniczącego narady:
z up. STAROSTY
Jolanta Wardecka
Geodeta Powiatowy

Legenda

PVC PN10 160 mm/110mm	SIEĆ WODOCIĄGOWA PVC PN10 160mm
	PRZYŁĄCZE WODOCIĄGOWE PEHD PN10 40mm ZE STUDNIĄ WODOMIERZOWĄ
PE RC PN10 160mm "A" "B"	PRZEWIERT STEROWANY "A" - "B" RURY PE RC PN10 TRÓJWARSTWOWE
HP1	HYDRANT PRZECIWPOŻAROWY NADZIEMNY DN80mm
W1	WĘZEŁ NA SIECI WODOCIĄGOWEJ

POWIATOWY ZARZĄD DRÓG PUBLICZNYCH
w Białobrzegach
ul. Kościelna 109, 26-800 Białobrzegi
z up. Zarządu Powiatu Białobrzeskiego
Andrzej Adamiec
Dyrektor Powiatowego Zarządu Dróg Publicznych w Białobrzegach

Za zgodność z oryginałem opisów i pieczęci:

ADAMS
ZAKŁAD USŁUG INWESTYCYJNYCH BUDOWLANO-INSTALACYJNYCH
ul. Chałubińskiego 15B/2 26-600 Radom
NIP 948-121-40-20
tel.: (+48 48) 36 38 157 tel. kom.: (+48) 605 222 259

TEMAT:

BUDOWA SIECI WODOCIĄGOWEJ W MIEJSCOWOŚCI BUKÓWNO, RATOSZYN, GM. RADZANÓW

LOKALIZACJA INWESTYCJI:

Jedn. ewid.: 140103_2 Radzanów,
obręb 0013 Ratoszyn, działki nr ewid.: 388/2, 361 dr. gm., 352, 345, 340, 338, 370, 327, 325/2, 324, 362/1, 362/2, 362/3, 362/4, 269 dr. pow., 180/2, 418/1, 418/2, 185, 187, 368, 189, 190, 370, 192, 371, 193, 195, 196, 371, 372, 373, 199, 200, 201, 202, 376/1, 423, 377, 424, 204, 379, 380, 206, 207, 208, 382, 209, 383, 210, 384, 211, 212, 179/2, 179/1, 177, 323/1, 176, 322, 173, 172, 171, 319, 318, 417, 416, 317/2, 168, 317/1, 165, 316, 164, 315, 163, 161, 314, 160, 313/1, 159, 118, 117, 116, 114, 113, 112, 111, 307, 305, 302 dr. gm., 301, 279 dr. gm., 300, 32 dr. gm., 109, 106, 38

STADIUM:	**PROJEKT BUDOWLANY**	BRANŻA: **SANITARNA**		
INWESTOR:	Gmina Radzanów 26-807, Radzanów 92a			
TYTUŁ RYS.:	**PROJEKT ZAGOSPODAROWANIA TERENU**	DATA: 11.2021	SKALA: 1:500	NR RYS.: 2
PROJEKTOWAŁ:	**mgr inż. Andrzej Maj** **upr. GP-III-7342/28/91** w specjalności instalacyjno-inżynieryjnej w zakresie sieci i instalacji sanitarnych	PODPIS:		
SPRAWDZIŁ:	**inż. Marcin MAJ** **upr. MAZ/0318/PWOS/11** w specjalności instalacyjnej w zakresie sieci, instalacji i urządzeń: cieplnych, wentylacyjnych, gazowych, wod-kan	PODPIS:		