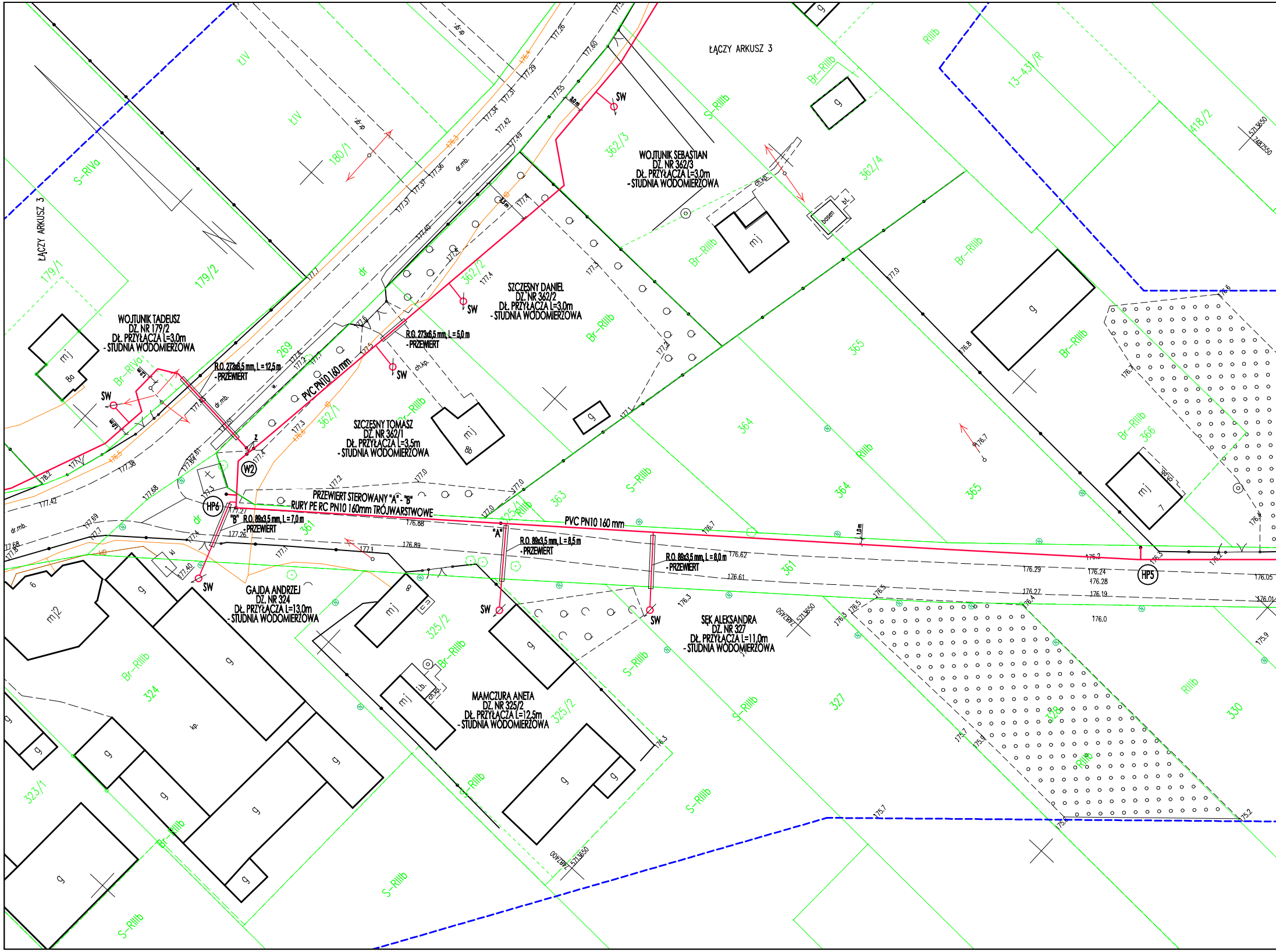
ŁĄCZY ARKUSZ 3
ŁĄCZY ARKUSZ 3
WOJTUNIK SEBASTIAN
DZ. NR 362/3
DŁ. PRZYŁĄCZA L=3,0m
- STUDNIA WODOMIERZOWA
WOJTUNIK TADEUSZ
DZ. NR 179/2
DŁ. PRZYŁĄCZA L=3,0m
- STUDNIA WODOMIERZOWA
SZCZĘSNY DANIEL
DZ. NR 362/2
DŁ. PRZYŁĄCZA L=3,0m
- STUDNIA WODOMIERZOWA
SZCZĘSNY TOMASZ
DZ. NR 362/1
DŁ. PRZYŁĄCZA L=3,5m
- STUDNIA WODOMIERZOWA
GAJDA ANDRZEJ
DZ. NR 324
DŁ. PRZYŁĄCZA L=13,0m
- STUDNIA WODOMIERZOWA
MAMCZURA ANETA
DZ. NR 325/2
DŁ. PRZYŁĄCZA L=12,5m
- STUDNIA WODOMIERZOWA
SĘK ALEKSANDRA
DZ. NR 327
DŁ. PRZYŁĄCZA L=11,0m
- STUDNIA WODOMIERZOWA
R.O. 273x6,5 mm, L = 12,5 m
- PRZEWIERT
R.O. 273x6,5 mm, L = 5,0 m
- PRZEWIERT
PVC PN10 160 mm
PRZEWIERT STEROWANY "A" - "B"
RURY PE RC PN10 160mm TRÓJWARSTWOWE
"B" R.O. 89x3,5 mm, L = 7,0 m
- PRZEWIERT
"A" R.O. 89x3,5 mm, L = 8,5 m
- PRZEWIERT
R.O. 89x3,5 mm, L = 8,0 m
- PRZEWIERT
PVC PN10 160 mm
HP6
HP5
W2
SW
SW
SW
SW
SW
SW
SW
SW
1,2m
1,0m
3,0m
3,5m
1,0m
179/1
179/2
180/1
269
362/1
362/2
362/3
362/4
361
361
363
364
364
365
365
366
13-43/R
418/2
324
323/1
325/1
325/2
325/2
327
328
330
S-RIVa
Br-RIVa
ŁIV
ŁIV
S-RIIIb
Br-RIIIb
RIIIb
dr
dr
dr.mb.
dr.mb.
dr.p.
w.
ch.kp.
kp.
bt.
basen
mj
mj2
g
8a
8b
6
8
7
177.42
177.68
177.38
177.4
177.3
177.27
177.26
177.1
176.88
176.89
176.62
176.61
176.7
176.29
176.24
176.28
176.27
176.19
176.2
176.05
176.01
176.0
176.3
175.9
175.7
175.2
177.0
177.2
176.8
176.7
176.5
176.6
5713650
7487550
7487450

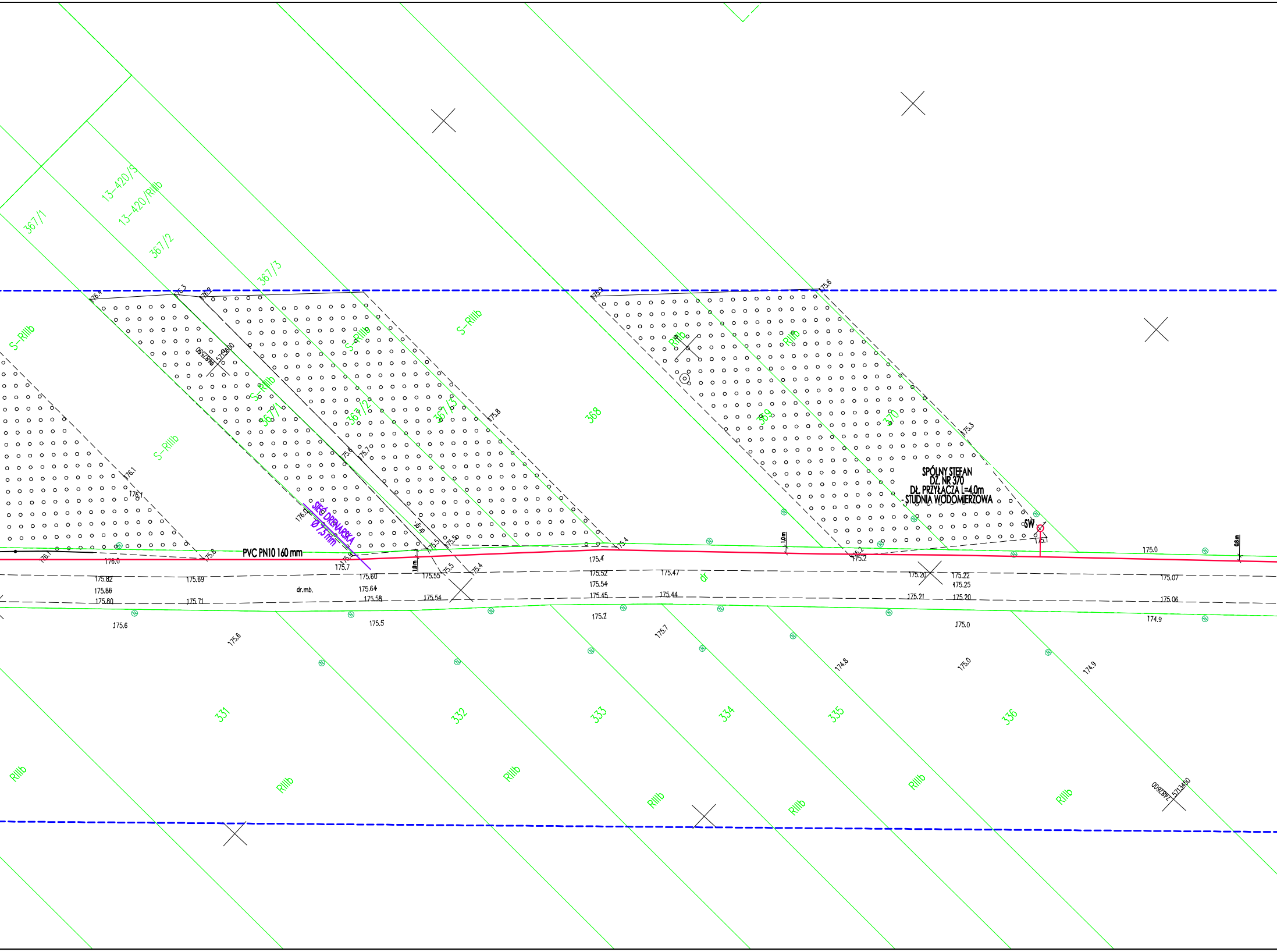
SPÓLNY STEFAN
DZ. NR 370
DŁ. PRZYŁĄCZA L=4,0m
- STUDNIA WODOMIERZOWA
SW
PVC PN10 160 mm
SIEĆ DRENARSKA
Ø7,5 mm
dr.mb.
dr
367/1
367/2
367/3
13-420/5
13-420/RIIIb
368
369
369/1
369/2
369/3
370
331
332
333
334
335
336
S-RIIIb
RIIIb
175.82
175.86
175.80
175.69
175.71
175.60
175.64
175.58
175.55
175.54
175.52
175.54
175.45
175.47
175.44
175.20
175.21
175.22
175.25
175.20
175.07
175.06
176.0
175.7
175.4
175.2
175.0
174.9
174.8
175.5
175.6
175.3
175.1
1,0m
0,8m

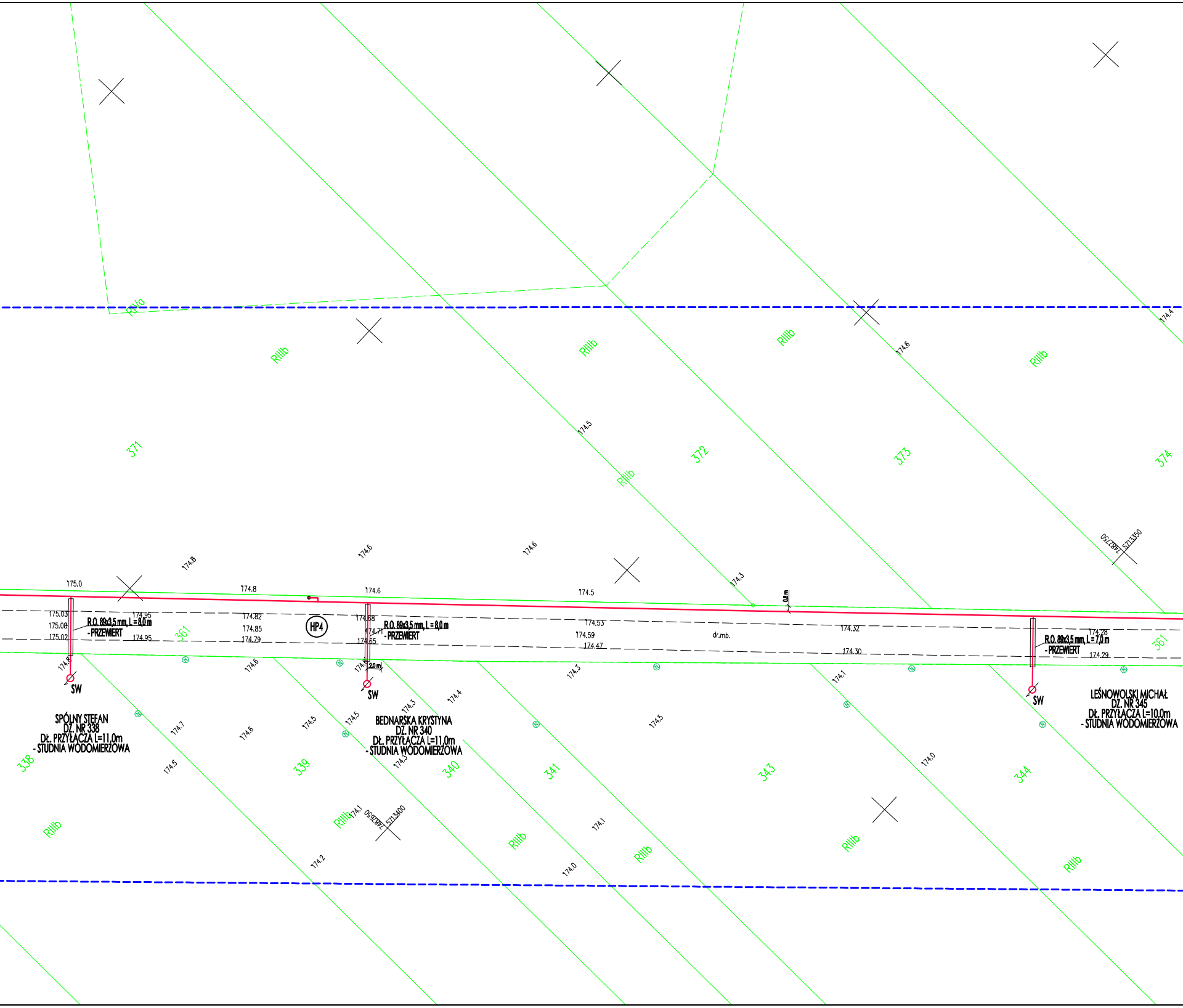
RIVa
RIIIb
371
372
373
374
RIIIb
RIIIb
RIIIb
RIIIb
5713350
175.0
174.8
174.8
174.6
174.6
174.6
174.5
174.3
0,8 m
175.03
175.08
175.02
174.95
174.95
R.O. 89x3,5 mm, L = 8,0 m
- PRZEWIERT
361
174.82
174.85
174.79
HP4
174.68
174.71
174.65
R.O. 89x3,5 mm, L = 8,0 m
- PRZEWIERT
174.53
174.59
174.47
dr.mb.
174.32
174.30
174.28
174.29
R.O. 89x3,5 mm, L = 7,0 m
- PRZEWIERT
361
SW
SW
SW
2,0 m
SPÓLNY STEFAN
DZ. NR 338
DŁ. PRZYŁĄCZA L=11,0m
- STUDNIA WODOMIERZOWA
BEDNARSKA KRYSTYNA
DZ. NR 340
DŁ. PRZYŁĄCZA L=11,0m
- STUDNIA WODOMIERZOWA
LEŚNOWOLSKI MICHAŁ
DZ. NR 345
DŁ. PRZYŁĄCZA L=10,0m
- STUDNIA WODOMIERZOWA
338
339
340
341
343
344
5713400
RIIIb
RIIIb
RIIIb
RIIIb
RIIIb
RIIIb
174.4
174.7
174.5
174.6
174.5
174.5
174.3
174.3
174.4
174.5
174.1
174.0
174.1
174.2
174.1
174.0

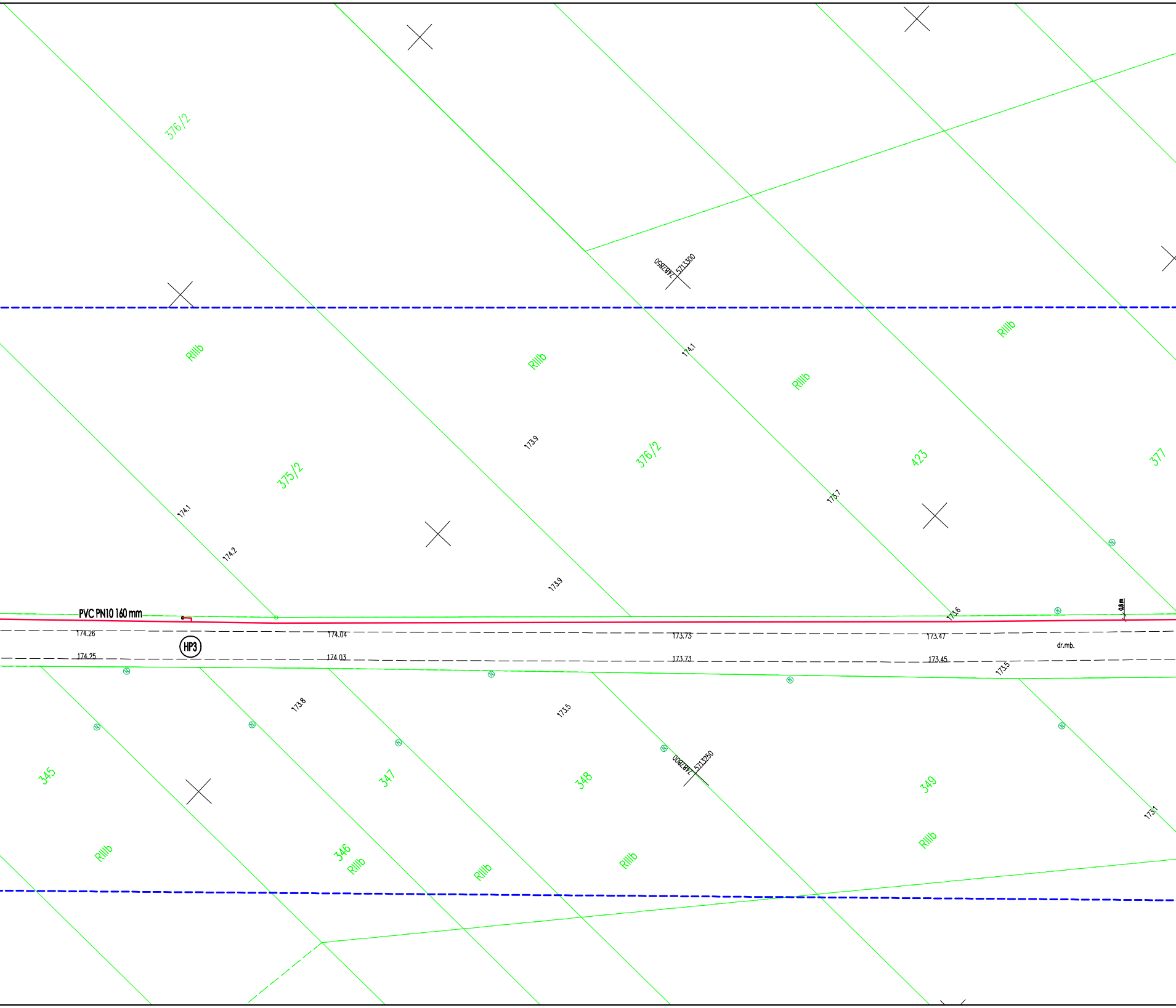
376/2
7482850
5713300
RIIIb
RIIIb
174.1
RIIIb
RIIIb
173.9
375/2
376/2
423
377
173.7
174.1
174.2
173.9
PVC PN10 160 mm
173.6
0,8 m
174.26
174.04
173.73
173.47
dr.mb.
HP3
174.25
174.03
173.73
173.45
173.5
173.8
173.5
7482800
5713250
345
347
348
349
173.1
346
RIIIb
RIIIb
RIIIb
RIIIb
RIIIb

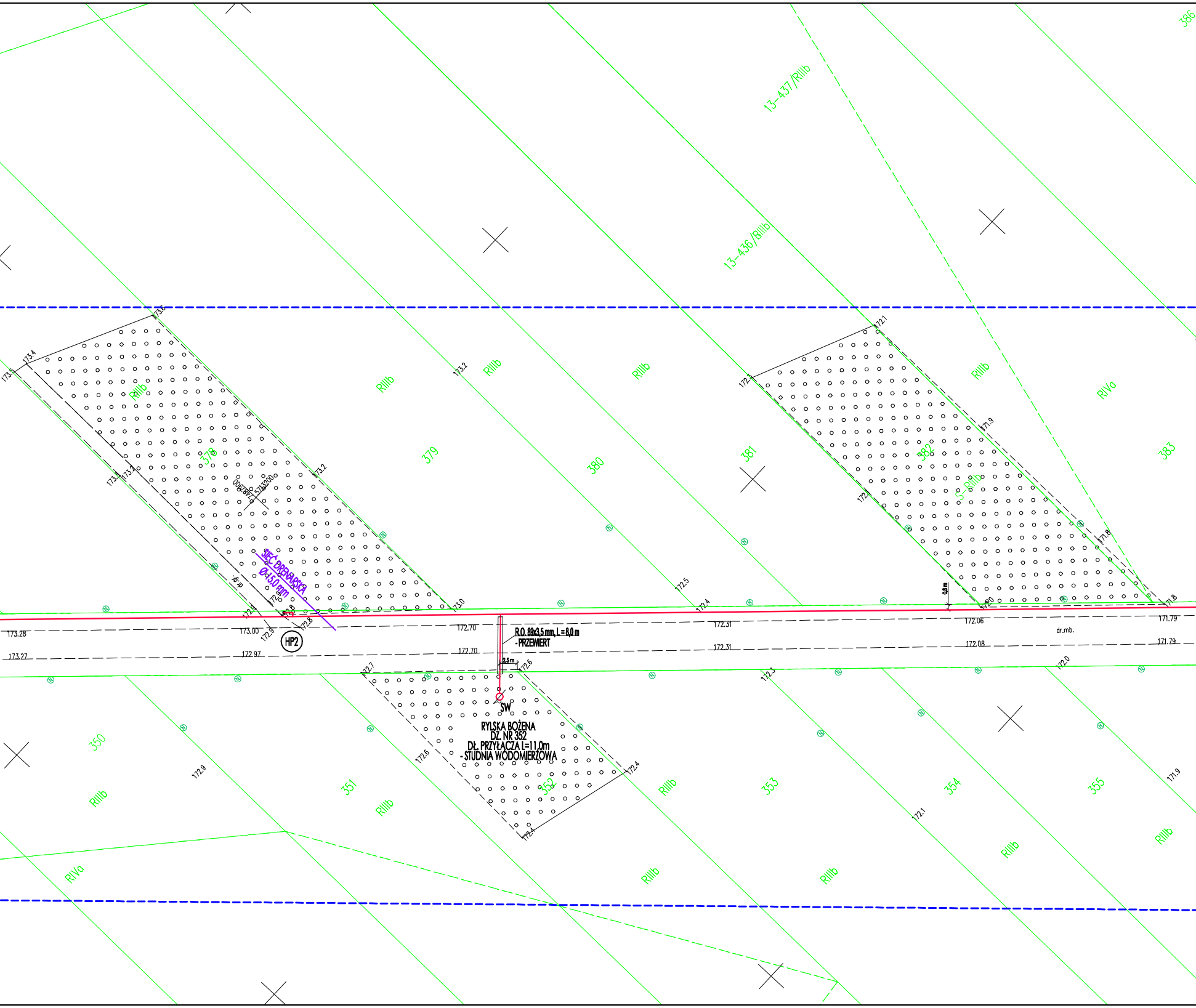
13-437/RIIIb
13-436/RIIIb
386
378
379
380
381
382
383
350
351
352
353
354
355
RIIIb
RIVa
5-RIIIb
SIEĆ DRENARSKA
Ø15,0 mm
7482900
5713200
HP2
173.28
173.27
173.00
172.97
172.70
172.70
172.31
172.31
172.06
172.08
171.79
171.79
dr.mb.
dr.gr.
R.O. 89x3,5 mm, L = 8,0 m
- PRZEWIERT
2,5 m
0,8 m
SW
RYLSKA BOŻENA
DZ. NR 352
DŁ. PRZYŁĄCZA L=11,0m
- STUDNIA WODOMIERZOWA
173.6
173.5
173.4
173.3
173.2
173.0
172.9
172.8
172.7
172.6
172.5
172.4
172.3
172.1
172.0
171.9
171.8

Niniejsza dokumentacja projektowa była przedmiotem narady koordynacyjnej przeprowadzonej drogą elektroniczną/ w siedzibie Starostwa Powiatowego w Białobrzegach w dniu 05.LIS.2021

Znak sprawy ~~GPVI~~ GK.6630.69.2021

Podpis przewodniczącego narady:

z up. STAROSTY
Jolanta Warecka
Geodeta Powiatowy

LEGENDA

Oznaczenie odcinka granicy, dla którego co najmniej jeden (lub dwa) z dwóch punktów granicznych go tworzących nie spełnia standardów dokładnościowych położenia punktów granicznych względem osnowy.
Oznaczenie takie jest informacją, że błąd położenia punktu graniczego względem osnowy zawiera się w przedziale od 0.31 m do 3.00 m i więcej. Błąd położenia punktów granicznych przekłada się bezpośrednio na błąd położenia odcinka granicy. Dane o przebiegu granic i punktach granicznych i ich dokładności pozyskano na podstawie zbiorów EGiB Starostwa Powiatowego (PZGiK) otrzymanego do zgłoszenia pracy geodezyjnej w wyniku, którego powstała ninejsza mapa do celów projektowych. Punkty graniczne nie zostały pozyskane z pomiaru poprzedzonego ustaleniem ich położenia na gruncie w trybie przepisów wydanych na podstawie art. 26 ust.2 lub w trybie przepisów art.39 ustawy Prawo Geodezyjne i Kartograficzne.
Wymagane dokładności punktów graniczych określone są Rozporządzeniem MSWiA z dnia 9 listopada 2011 r. w sprawie standardów technicznych wykonywania geodezyjnych pomiarów sytuacyjno-wysokościowych (...).

NIP: 798-147-65-78 REGON: 146306591
Pracownia Geodezyjna
GEOLEX Sp. z o.o.
ul.Rzemieślnicza 26, 26-800 Białobrzegi
tel. 721-856-655 KRS: 0000438190
www.geolex.eu biuro@geolex.eu

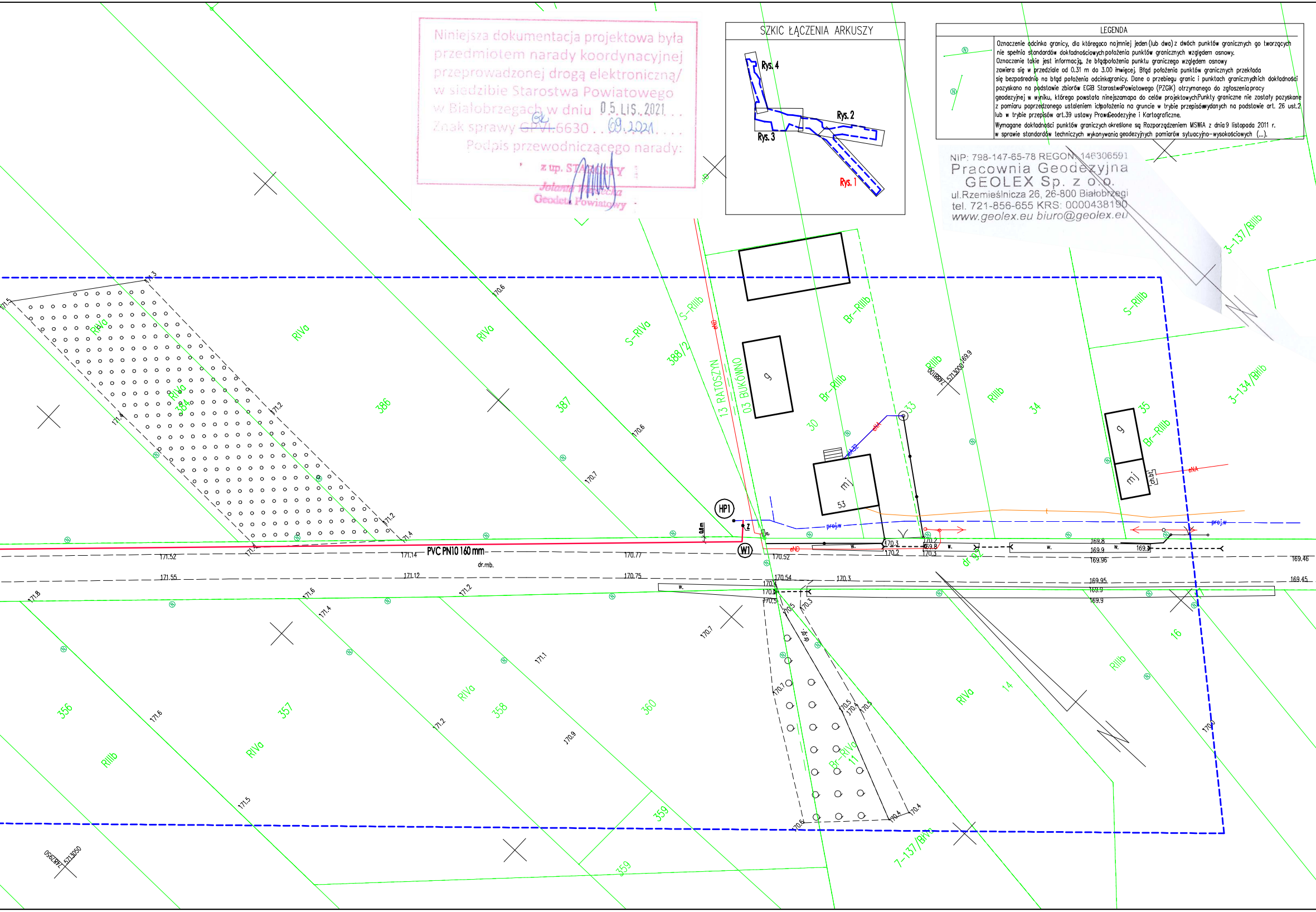
SZKIC ŁĄCZENIA ARKUSZY
Rys. 1
Rys. 2
Rys. 3
Rys. 4
HP1
W1
PVC PN10 160 mm
dr.mb.
13 RATOSZYN
03 BUKÓWNO
dr 92
proj.w
eND
eNA
w.
z
mj
53
g
ch.bt.
384
386
387
388/2
30
33
34
35
16
14
11
356
357
358
359
360
3-137/BIIIb
3-134/BIIIb
7-137/BIV
RIVa
RIIIb
S-RIVa
S-RIIIb
Br-RIIIb
Br-RIVa
171.52
171.55
171.14
171.12
170.77
170.75
170.52
170.54
170.3
170.2
169.8
169.9
169.96
169.95
169.46
169.45

MAPA DO CELÓW PROJEKTOWYCH		
Arkusz 4 (4)		
skala 1 : 500		
Obiekt		Ratoszyn, działka: 32, 269, 361, 279, 302, 29 Bukówno, działka 92
Obręb		140103_2.0013 RATOSZYN 140103_2.0003 Bukówno
Gmina		140103_2 Radzanów
Powiat		białobrzeski
Układ współrzędnych	prostokątnych płaskich (X,Y)	PI-2000
	wysokościowy (H)	PL-EVRF2007-NH
Identyfikator zgłoszenia pracy geodezyjnej		GK.6640.995.2020
Godło		7.158.19.02.4.1, 7.158.19.02.4.3, 7.158.19.08.1.4, 7.158.19.08.2.1, 7.158.19.02.4.4, 7.158.19.07.2.1, 7.158.19.08.2.3, 7.158.19.08.3.1, 7.158.19.07.2.2, 7.158.19.07.2.3, 7.158.19.08.3.2, 7.158.19.08.3.4, 7.158.19.07.2.4, 7.158.19.08.1.1, 7.158.19.08.4.3, 7.158.19.13.2.1 7.158.19.08.1.3, 7.158.19.08.1.2,
Geodezyjny układ odniesienia		PL-ETRF2000
Treść mapy aktualna na dzień (data pomiaru)		01-12-2020 r.
Granica obszaru aktualizacji mapy		- - - - - - - - - - - - - - - -
Grunty obciążone służebnościami gruntowymi, w granicach projektowanej inwestycji budowlanej ujawnione w księgach wieczystych, mające wpływ na zagospodarowanie gruntów zlokalizownych w granicach projektowanych inwsetycji		nie badano
Nie wyklucza się istnienia w terenie urządzeń podziemnych, dla których brak było informacji branżowych i nie zostały odnalezione w terenie w czasie powykonawczej inwentaryzacji geodezyjnej.		
Miejscowość i data sporządzenia		Białobrzegi. dn. 16.12.2020 r.

Wykonawca:

Pracownia Geodezyjna GEOLEX Sp. z o.o.

ul. Rzemieślnicza 26, 26-800 Białobrzegi
tel: 721-856-655 biuro@geolex.eu
NIP: 798-147-65-78 REGON: 146306591
KRS: 0000438190

Sporządził:

Pracownia Geodezyjna
GEOLEX Sp. z o.o.
Geodeta
Jarosław Chydziński
26-800 Białobrzegi ul. Rzemieślnicza 26

Sprawdził:

GEODETA UPRAWNIONY
Tadeusz Kacprzak
ul. Rzemieślnicza 35/38 26-800 Białobrzegi
Upr. Zaw. Nr 1688
tel. 721 856 655 biuro@geolex.eu

OŚWIADCZENIE O UZYSKANIU POZYTYWNEGO WYNIKU WERYFIKACJI		
Identyfikator zgłoszenia pracy geodezyjnej	GK.6640.995.2020	
Nazwa Organu Służby Geodezyjnej i Kartograficznej	STAROSTA BIAŁOBRZESKI	
Numer pod którym przyjęto dokumentację do zasobu	P.1401.2020.1504	
Numer oraz data sporządzenia dokumentu potwierdzającego wynik pozytywnej weryfikacj	Numer	Data
	GK.6640.995.2020_1	17-12-2020 r.
Wykonawca prac geodezyjnych	Pracownia Geodezyjna GEOLEX Sp. z o.o ul. Rzemieślnicza 26, 26-800 Białobrzegi NIP 798-147-65-78, tel. 721-856-655	
Kierownik prac geodezyjnych	Tadeusz Kacprzak, uprawnienia numer: 1688 zakres: 1,2	
Oświadczam, że dokumentacja geodezyjna w ramach, której powstał niniejszy dokument uzyskała pozytywny wynik weryfikacji. Oświadczenie jest równoważne z uwierzytelnieniem dokumentów opracowanych na podstawie wykonanych prac geodezyjnych przez Organ Służby Geodezyjnej i Kartograficznej. Jestem świadomy odpowiedzialności karnej za składanie fałszywych oświadczeń.		
5712900 7488100 Miejscowość, data i podpis wykonawcy prac geodezyjnych składającego oświadczenie	Pracownia Geodezyjna GEOLEX Sp. z o.o. Geodeta Jarosław Chydziński 26-800 Białobrzegi ul. Rzemieślnicza 26 Białobrzegi, dnia 08-01-2021 r.	

Legenda

PVC PN10 160 mm/110mm	SIEĆ WODOCIĄGOWA PVC PN10 160mm/110mm
⊘———┤	PRZYŁĄCZE WODOCIĄGOWE PEHD PN10 40mm ZE STUDNIĄ WODOMIERZOWĄ
PE RC PN10 160mm "A" ●———● "B"	PRZEWIERT STEROWANY "A" - "B" RURY PE RC PN10 160mm TRÓJWARSTWOWE
(HP1)	HYDRANT PRZECIWPOŻAROWY NADZIEMNY DN80mm
(W1)	WĘZEŁ NA SIECI WODOCIĄGOWEJ

POWIATOWY ZARZĄD
DRÓG PUBLICZNYCH
w Białobrzegach
ul. Kościelna 109, 26-800 Białobrzegi

z up. Zarządu
Powiatu Białobrzeskiego
Andrzej Adamiec
Dyrektor Powiatowego Zarządu
Dróg Publicznych w Białobrzegach

Za zgodność z oryginałem opisów i pieczęci:

ADAMS
ZAKŁAD USŁUG INWESTYCYJNYCH BUDOWLANO-INSTALACYJNYCH
ul. Chałubińskiego 15B/2 26-600 Radom
NIP 948-121-40-20
tel.: (+48 48) 36 38 157 tel. kom.: (+48) 605 222 259

TEMAT:

BUDOWA SIECI WODOCIĄGOWEJ W MIEJSCOWOŚCI BUKÓWNO, RATOSZYN, GM. RADZANÓW

LOKALIZACJA INWESTYCJI:

Jedn. ewid.: 140103_2 Radzanów,
obręb 0013 Ratoszyn, działki nr ewid.: 388/2, 361 dr. gm., 352, 345, 340, 338, 370, 327, 325/2, 324, 362/1, 362/2, 362/3, 362/4, 269 dr. pow., 180/2, 418/1, 418/2, 185, 187, 368, 189, 190, 370, 192, 371, 193, 195, 196, 371, 372, 373, 199, 200, 201, 202, 376/1, 423, 377, 424, 204, 379, 380, 206, 207, 208, 382, 209, 383, 210, 384, 211, 212, 179/2, 179/1, 177, 323/1, 176, 322, 173, 172, 171, 319, 318, 417, 416, 317/2, 168, 317/1, 165, 316, 164, 315, 163, 161, 314, 160, 313/1, 159, 118, 117, 116, 114, 113, 112, 111, 307, 305, 302 dr. gm., 301, 279 dr. gm., 300, 32 dr. gm., 109, 106, 38

STADIUM:	**PROJEKT BUDOWLANY**	BRANŻA: **SANITARNA**		
INWESTOR:	Gmina Radzanów 26-807, Radzanów 92a			
TYTUŁ RYS.:	**PROJEKT ZAGOSPODAROWANIA TERENU**	DATA: **11.2021**	SKALA: **1:500**	NR RYS.: **1**
PROJEKTOWAŁ:	**mgr inż. Andrzej Maj** **upr. GP-III-7342/28/91** w specjalności instalacyjno-inżynieryjnej w zakresie sieci i instalacji sanitarnych	PODPIS:		
SPRAWDZIŁ:	**Inż. Marcin MAJ** **upr. MAZ/0318/PWOS/11** w specjalności instalacyjnej w zakresie sieci, instalacji i urządzeń: cieplnych, wentylacyjnych, gazowych, wod-kan	PODPIS:		